



LÉGENDE


 Espace parc/jardin et activités associées


 Espaces forestiers


Aménagement concerté avec l'EPV intégrant la tradition des jardins, le sport, l'événementiel et les activités associées


 domaine de l'armée


 domaine de l'EPV

 Pôle autour de la future gare **G**

 Secteur d'attente en vue d'un aménagement d'ensemble

 Zone militaire

 Principes directeurs de l'organisation de la trame urbaine

 Continuité avec le secteur du plateau de Satory : aménagement paysager, perspective, liaison de transport en commun

 Hypothèse de desserte routière Pion-Matelots

 Caractère végétalisé le long de la RD10

